

## **14. Le province della Campania**

## 14 Le province della Campania

La popolazione campana, nel periodo intercensuario è cresciuta dell'1,1%. Essa è aumentata in 266 comuni, che hanno rappresentato il 48,2% di tutti i comuni, ed è diminuita nei restanti 285, che hanno rappresentato il 51,7%.

Il maggior incremento di popolazione si è rilevato in provincia di Caserta (+6,1%), sono aumentati anche i residenti in provincia di Salerno (+1,8%), mentre nelle province di Benevento e Napoli si sono registrati lievi decrementi (-2.142 e -4.240 unità) e in provincia di Avellino la popolazione è rimasta stabile (+3 unità).

I residenti stranieri in dieci anni sono passati da 40.430 a 149.761, con una crescita pari al 270,4% e la provincia di Caserta ha registrato l'incidenza più elevata di stranieri, con 32,8 stranieri ogni 1000 censiti, seguita dalla provincia di Salerno, con il 30,9‰).

Anche in Campania si è riscontrata la tendenza alla minor crescita della popolazione residente nelle aree metropolitane a favore dell'insediamento nei comuni di dimensione medio-grande (oltre 10.000 abitanti). La popolazione campana, infatti alla data del Censimento, è risultata distribuita nelle varie classi dimensionali dei comuni per più della metà (55,0%) nei comuni oltre 10.000 abitanti, per il 22,3% nei comuni capoluogo, per l'11,2% nei comuni tra 1.001 e 5.000 abitanti, per il 10,6% nei comuni tra 5.001 e 10.000 abitanti e per lo 0,8% nei comuni di piccole dimensioni. Questa distribuzione è variata rispetto a quella rilevata con il Censimento 2001 aumentando di 2,3 punti percentuali il peso dei residenti nei comuni medio-grandi a scapito del peso dei residenti nei comuni appartenenti alle altre classi dimensionali. L'unico altro aumento nel peso relativo che si è riscontrato, ha riguardato i residenti nei piccoli comuni, sotto 1.000 abitanti, ma ciò è stato causato dallo spopolamento dei comuni più piccoli che ha determinato, da un Censimento all'altro, un loro aumento. Sono passati da 57 al Censimento 2001 a 65 al Censimento 2011. All'aumento dei comuni piccoli si è accompagnata la diminuzione della loro popolazione media che era di 739 residenti al Censimento 2001 ed è stata di 711 residenti al Censimento 2011.

Le province campane presentano diversità morfologiche che determinano caratteristiche insediative distinte. Il territorio delle province di Avellino e Benevento, montano e collinoso, senza affaccio sul mare, ha determinato che la maggior parte della popolazione risieda in comuni tra 1.001 e 5.000 abitanti, rispettivamente, al Censimento 2011, il 47,5% e 51,2%. Le caratteristiche morfologiche dei territori delle province di Caserta, Napoli e Salerno, affacciati sul mare e comprendenti ampie porzioni pianeggianti, hanno, invece, favorito altri modelli insediativi caratterizzati dalla maggiore dimensione dei comuni capoluogo e dalla prevalenza di residenti nei grandi comuni sopra a 10.000 abitanti.

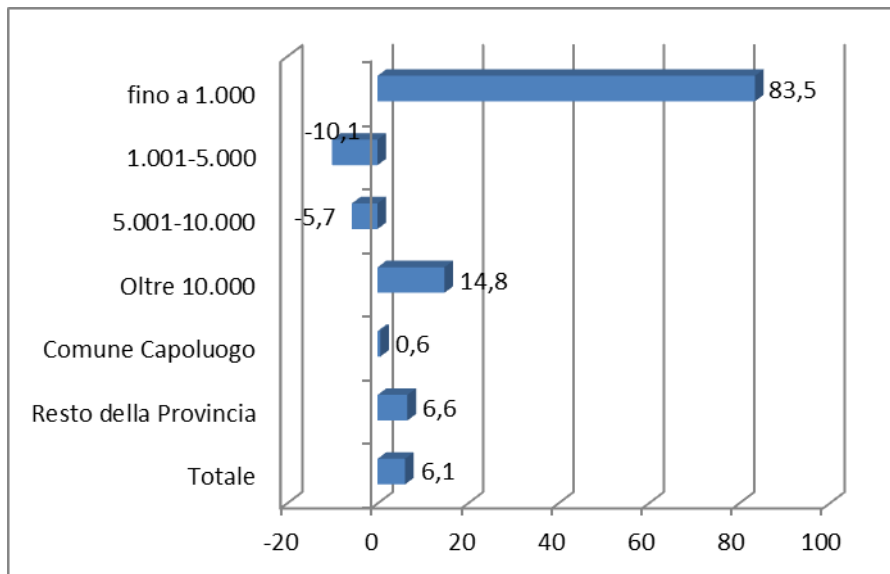
**Tab. 1 – Le province della Campania. Popolazione residente per classe di ampiezza demografica dei comuni (2011-2001).**

Provincia	Ampiezza demografica del comune				Comune Capoluogo	Totale
	fino a 1000	da 1001 a 5000	da 5001 a 10.000	oltre 10.000		
<b>n. residenti - Censimento 2011</b>						
Caserta	7.527	91.284	187.577	542.893	75.640	904.921
Benevento	6.946	145.942	46.015	24.508	61.489	284.900
Napoli	-	32.544	146.580	1.913.829	962.003	3.054.956
Avellino	11.018	203.949	80.246	79.722	54.222	429.157
<b>Totale</b>	<b>46.215</b>	<b>647.306</b>	<b>614.071</b>	<b>3.173.256</b>	<b>1.285.962</b>	<b>5.766.810</b>
<b>n. residenti - Censimento 2001</b>						
Caserta	4.102	101.552	198.953	473.057	75.208	852.872
Benevento	5.160	150.551	45.104	24.436	61.791	287.042
Napoli	-	35.990	134.083	1.884.623	1.004.500	3.059.196
Avellino	12.743	207.751	87.623	68.358	52.703	429.178
Salerno	20.132	183.946	174.835	556.542	138.188	1.073.643
<b>Totale</b>	<b>42.137</b>	<b>679.790</b>	<b>640.598</b>	<b>3.007.016</b>	<b>1.332.390</b>	<b>5.701.931</b>

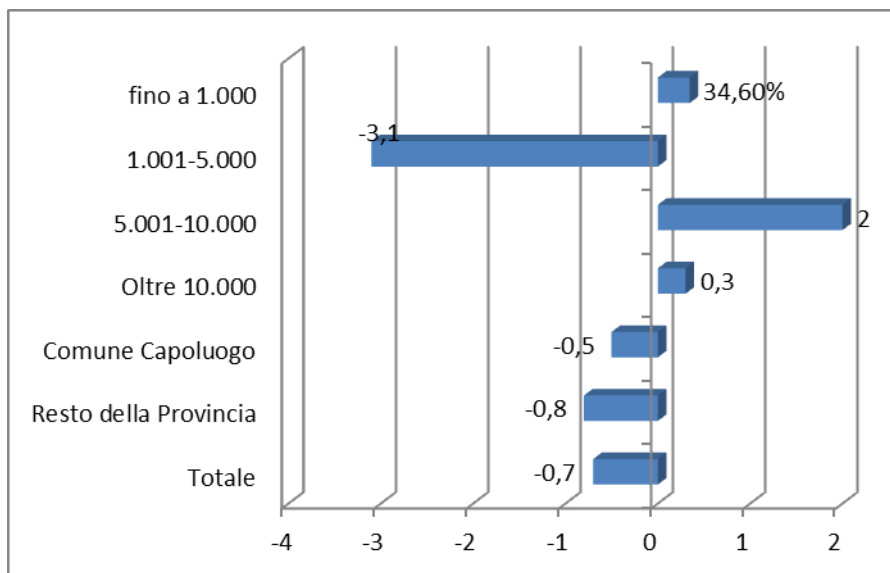
**Tab. 2 – Le province della Campania. Popolazione residente. Variazioni assolute e percentuali per classe di ampiezza demografica dei comuni (2011-2001).**

Provincia	Ampiezza demografica del comune				Comune Capoluogo	Totale
	fino a 1000	da 1001 a 5000	da 5001 a 10.000	oltre 10.000		
<b>n. residenti variazioni assolute 2011-2001</b>						
Caserta	3.425	-10.268	-11.376	69.836	432	52.049
Benevento	1.786	-4.609	911	72	-302	-2.142
Napoli	0	-3.446	12.497	29.206	-42.497	-4.240
Avellino	-1.725	-3.802	-7.377	11.364	1.519	-21
Salerno	-2.516	-3.441	1.576	29.194	-5.580	19.233
<b>n. residenti variazioni percentuali % 2011-2001</b>						
Caserta	83,5	-10,1	-5,7	14,8	0,6	6,1
Benevento	34,6	-3,1	2,0	0,3	-0,5	-0,7
Napoli	0,0	-9,6	9,3	1,5	-4,2	-0,1
Avellino	-13,5	-1,8	-8,4	16,6	2,9	0,0
Salerno	2,9	-5,6	-12,1	10,0	-4,0	1,8

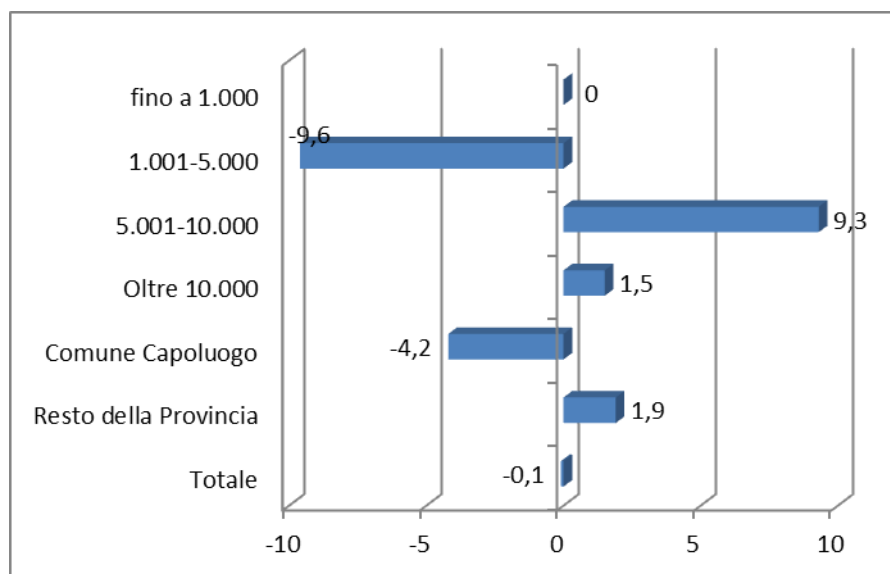
**Graf. 76 – Caserta – Confronto censimenti 2011 – 2001.**  
**Variatione % n. residenti per ampiezza demografica, capoluogo e totale provincia**



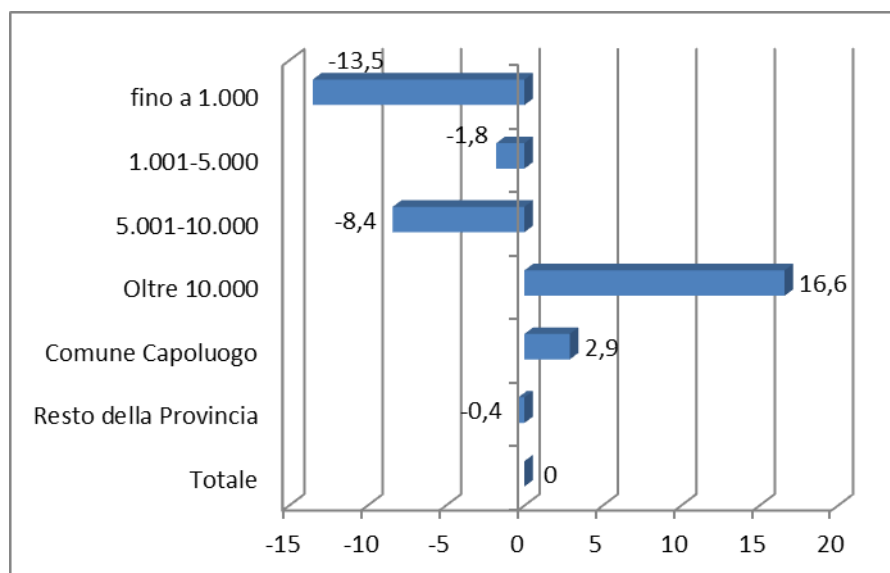
**Graf. 77 – Benevento – Confronto censimenti 2011 – 2001.**  
**Variatione % n. residenti per ampiezza demografica, capoluogo e totale provincia**



**Graf. 78 – Napoli – Confronto censimenti 2011 – 2001.**  
**Variazione % n. residenti per ampiezza demografica, capoluogo e totale provincia**



**Graf. 79 – Avellino – Confronto censimenti 2011 – 2001.**  
**Variazione % n. residenti per ampiezza demografica, capoluogo e totale provincia**



**Graf. 80 – Salerno – Confronto censimenti 2011 – 2001.**  
**Variatione % n. residenti per ampiezza demografica, capoluogo e totale provincia**

