

2. Le province della Liguria

2. Le province della Liguria

Al 9 ottobre 2011 la popolazione residente in Liguria è pari a 1.570.694 individui dei quali più della metà si concentra nella provincia di Genova (54,5%) mentre la restante parte si distribuisce nelle province di Savona (17,9%), La Spezia (14,0%) e Imperia (13,7%). Nella città di Genova risiedono 586.180 persone, il 37,3% della popolazione ligure.

A livello regionale nell'ultimo decennio si arresta la decrescita registrata a partire dagli anni settanta che vedeva un tasso di riduzione medio annuo dello 0,5%. Infatti fra il 2001 e il 2011 la popolazione residente ligure si riduce di sole 1.089 unità, una variazione minima pari al -0,01%.

A livello di provinciale la riduzione della popolazione residente ha riguardato solo il territorio genovese dove popolazione si è ridotta del 2,5%, mentre nelle altre tre province liguri la popolazione residente è cresciuta, Imperia (+4,5%), Savona (+3,1%) e La Spezia (+1,6%).

Da un'analisi della distribuzione della popolazione per classe di ampiezza demografica si evidenzia a livello regionale una leggera flessione dei residenti nei comuni capoluogo, nel 2011 risultano il 49,8% mentre nel 2001 erano 51%, con una variazione percentuale del -1,9%. Su tale variazione pesa il decremento di popolazione nel comune di Genova, in parte compensato dall'aumento in tutti gli altri comuni capoluogo.

Ad eccezione di La Spezia si nota in generale una crescita della popolazione nei comuni da 1.001 a 10.000 abitanti.

La provincia che ha visto il maggior incremento di popolazione residente è la provincia di Imperia.

La popolazione residente in provincia di Genova si è ridotta di 22.248 unità rispetto al 2001, corrispondenti ad una variazione percentuale del -2,5%.

La contrazione più rilevante si è registrata nei comuni con oltre 10.000 abitanti (-9,7%), seguita dal capoluogo -4,0% e dai comuni più piccoli (<1.000 abitanti) -1,1%.

Questa contrazione è stata parzialmente compensata dal forte aumento dei residenti nei comuni da 5.001 a 10.000 abitanti aumentati del +19,6% e nei comuni da 1.001 a 5.000 abitanti +3,8%.

La popolazione residente in provincia di Savona è aumentata di 8.500 unità rispetto al 2001, corrispondenti ad una variazione percentuale del +3,1%.

I dati di questo territorio si caratterizzano per un incremento in tutte le classi di ampiezza demografica dei comuni, ad eccezione di quelli più piccoli interessati da una contrazione dello 0,6%. L'incremento più rilevante si è verificato nei comuni da 1.001 a 5.000 abitanti. +9,3%.

La popolazione residente in provincia di La Spezia è aumentata di 3.395 unità rispetto al 2001, corrispondenti ad una variazione percentuale del 1,6%.

Un forte aumento ha interessato i comuni con oltre 10.000 abitanti + 36,4% e quelli molto piccoli fino a 1.000 abitanti + 12,6%, a scapito di quelli nella fascia media da 1.001 a 10.000 abitanti. Rispetto ai dati del 2001 anche il comune di La Spezia ha visto incrementare la sua popolazione +1,4%.

La popolazione residente in provincia di Imperia è aumentata di 9.264 unità rispetto al 2001, corrispondenti ad una variazione percentuale del +4,5%. È la provincia ligure con l'incremento maggiore.

Questo territorio si caratterizza per un aumento in tutte le fasce di ampiezza demografica dei comuni. L'incremento maggiore si ha nel comune capoluogo +7,3% e nei comuni da 1.001 a 5.000 abitanti +7,1%.

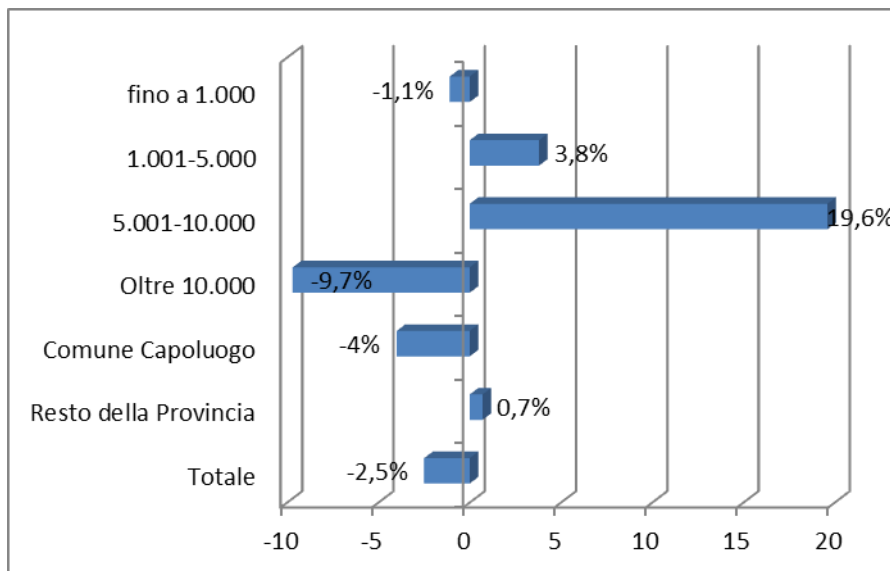
Tab. 1 – Le province della Liguria. Popolazione residente per classe di ampiezza demografica dei comuni (2011-2001).

Provincia	Ampiezza demografica del comune				Comune Capoluogo	Totale
	fino a 1.000	da 1.001 a 5.000	da 5.001 a 10.000	oltre 10.000		
n. residenti - Censimento 2011						
Imperia	18.988	32.226	18.455	102.511	42.322	214.502
Savona	17.451	48.513	59.409	94.994	60.661	281.028
Genova	7.870	89.206	63.573	109.005	586.180	855.834
La Spezia	6.287	25.689	52.460	42.235	92.659	219.330
Totale	50.596	195.634	193.897	348.745	781.822	1.570.694
n. residenti - Censimento 2001						
Imperia	18.802	30.103	18.402	98.473	39.458	205.238
Savona	17.562	44.385	57.325	93.349	59.907	272.528
Genova	7.960	85.953	53.176	120.686	610.307	878.082
La Spezia	5.584	27.425	60.576	30.959	91.391	215.935
Totale	49.908	187.866	189.479	343.467	801.063	1.571.783

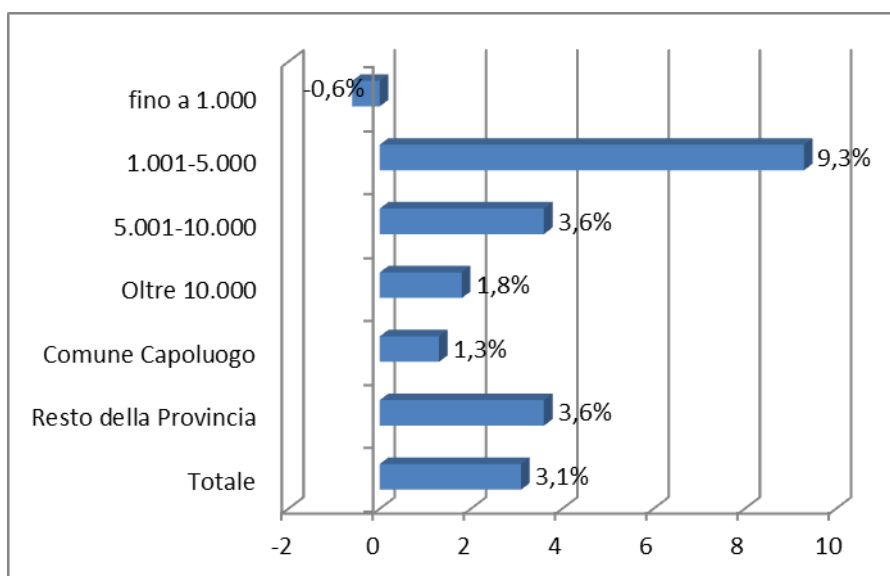
Tab. 2 – Le province della Liguria. Popolazione residente. Variazioni assolute e percentuali per classe di ampiezza demografica dei comuni (2011-2001).

Provincia	Ampiezza demografica del comune				Comune Capoluogo	Totale
	fino a 1.000	da 1.001 a 5.000	da 5.001 a 10.000	oltre 10.000		
n. residenti variazioni assolute 2011 - 2001						
Imperia	186	2.123	53	4.038	2.864	9.264
Savona	-111	4.128	2.084	1.645	754	8.500
Genova	-90	3.253	10.397	-11.681	-24.127	-22.248
La Spezia	703	-1.736	-8.116	11.276	1.268	3.395
n. residenti variazioni percentuali 2011 - 2001						
Imperia	1,0	7,1	0,3	4,1	7,3	4,5
Savona	-0,6	9,3	3,6	1,8	1,3	3,1
Genova	-1,1	3,8	19,6	-9,7	-4,0	-2,5
La Spezia	12,6	-6,3	-13,4	36,4	1,4	1,6

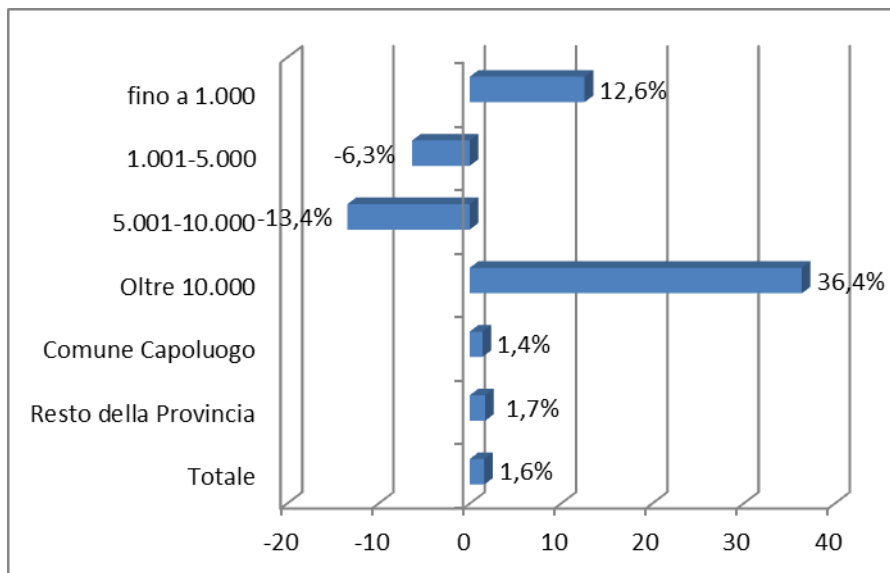
Graf. 10 - Genova – Confronto censimenti 2011 – 2001.
Variazione % n. residenti per ampiezza demografica, capoluogo e totale provincia.



Graf. 11 - Savona – Confronto censimenti 2011 – 2001.
Variazione % n. residenti per ampiezza demografica, capoluogo e totale provincia.



Graf. 12 – La Spezia – Confronto censimenti 2011 – 2001.
Variatione % n. residenti per ampiezza demografica, capoluogo e totale provincia.



Graf. 13 – Imperia – Confronto censimenti 2011 – 2001.
Variatione % n. residenti per ampiezza demografica, capoluogo e totale provincia.

