



Provincia di
Pesaro e Urbino



IL PROGETTO “PROVINCE & COMUNI”: LA COLLABORAZIONE TRA GLI ENTI NEI SISTEMI STATISTICI LOCALI

Presidente CUSPI - Paola D’Andrea | Provincia di Pesaro e Urbino



- Sistemi statistici locali
- Collaborazioni tra enti
- Analisi territoriali
- Esempio: indicatori nei documenti di programmazione
- Esempio: indicatori di benessere equo e sostenibile nel DUP



Sistemi statistici locali

I dati sono linfa vitale per il miglioramento del processo di elaborazione delle politiche e potenziamento dei servizi pubblici.

Si può quindi affermare che un set di indicatori non può prescindere dall'**obiettivo** di fornire una maggiore e più **consapevole conoscenza dinamica del territorio**.

L'opportunità offerta dai dati consiste nel loro utilizzo da parte dell'Ente senza necessità di notevoli risorse economiche per acquisirli. L'organizzazione deve dotarsi però di risorse umane in grado di elaborarli per il bene sociale ed economico legato agli obiettivi da raggiungere.



Sistemi statistici locali

Evidente è la necessità per le strutture della pubblica amministrazione di disporre di strumenti analitici per valutare, nel tempo, l'efficacia degli interventi realizzati dagli Enti Locali nel territorio.

Elementi importanti sono sia le **variabili di contesto** (esogene rispetto alle azioni di governo) che **variabili di programma** (che possono essere direttamente ottenute dall'attuazione di politiche pubbliche a livello locale).

Gli **indicatori sul benessere e sostenibilità** sono uno strumento per monitorare la qualità dello sviluppo nel territorio.



Sistemi statistici locali

Le Province forniscono **servizi in ambito di Innovazione** ai Comuni ed altri Enti del territorio. Tra i servizi offerti rientra anche l'**assistenza tecnico statistica** in varie modalità di erogazione.

Gli Uffici Statistica delle Province sono costituiti a norma del **Decreto legislativo 6 settembre 1989, n. 322**. Inoltre la **nuova Direttiva Comstat n.13 del 2023** indica “Disposizioni per l'organizzazione ed il funzionamento degli uffici di statistica delle province, delle città metropolitane e degli altri enti di area vasta”.



Sistemi statistici locali

Riassumendo, spettano alla **Provincia** le funzioni relative alla **raccolta ed elaborazione dati, assistenza tecnico-amministrativa agli Enti locali**.

La **direttiva Comstat n.13** evidenzia che le **Province** oltre ad assicurare la *divulgazione dei dati statistici relativi al territorio di riferimento, assicurano il necessario supporto tecnico agli enti locali presenti sul territorio di riferimento e favoriscono la collaborazione tra gli uffici di statistica nelle materie e per le attività di comune interesse, incentivando l'interscambio di dati, di informazioni e di buone pratiche.*



Uffici statistica associati di livello provinciale come hub della statistica pubblica

- le Province in base all'articolo 1, comma 85, Legge 56/14 esercitano *funzioni fondamentali in materia di raccolta ed elaborazione dati e di assistenza tecnica e amministrativa agli enti locali del territorio;*
- nelle Province a statuto ordinario ci sono *58 uffici di statistica costituiti a norma del Dgls. 322/1989 su 76 Province;*
- il Testo Unico sull'Ordinamento degli Enti Locali nell'articolo 19 attribuisce la Funzione specifica:
 - i)raccolta ed elaborazione dati, assistenza tecnico-amministrativa agli enti locali;*
- *l'evoluzione delle tecnologie e l'introduzione dell'IA (Intelligenza Artificiale) rende ancora più urgente costruire solidi sistemi informativi statistici a livello locale, in attuazione dell'articolo 12 del TUEL, attraverso una collaborazione rafforzata tra i Comuni, singoli e associati, le Province e le Città metropolitane.*
Le funzioni fondamentali di raccolta ed elaborazione dati sono infatti complementari alle funzioni statistiche che l'ordinamento assegna ai Comuni.



Indirizzo Strategico *Sinergia con gli Enti Locali*

Obiettivo strategico *Dare concretezza al progetto della Casa dei Comuni*

Obiettivi operativi

- *progettare e lavorare sempre più per i Comuni e con i Comuni, attraverso un potenziamento dei servizi, facendosi interpreti delle istanze dei territori;*
- *avere un rapporto più stretto con le altre Province, specie quelle limotrofe e con la Regione per un confronto costante tra i vari livelli per portare avanti una visione condivisa in un ottica di sviluppo*



Dare concretezza al progetto della Casa dei Comuni

progettare e lavorare sempre più per i Comuni e con i Comuni, attraverso un potenziamento dei servizi, facendosi interpreti delle istanze dei territori

aggiornamento ed elaborazione della modulistica in base alla nuova normativa relativa alle gare in concessione a seguito della qualificazione di SUA

avere un rapporto più stretto con le altre Province, specie quelle limotrofe e con la Regione per un confronto costante tra i vari livelli per portare avanti una visione condivisa in un ottica di sviluppo

estensione delle funzionalità del sistema informativo e statistico del Benessere equo e sostenibile (BES) delle province: nuova funzionalità tramite piattaforma collaborativa per caricamento indicatori e redazione dei commenti ai dati tramite profilatura specifica degli utenti coordinatori e operativi



Le funzioni fondamentali delle Province



Scuola

Gestione edilizia e
programmazione rete
provinciale



Strade, Viabilità e Trasporti

Pianificazione, costruzione,
gestione e regolazione strade



Pari Opportunità

Controllo dei fenomeni
discriminatori in ambito
occupazionale



Ambiente

Tutela e valorizzazione,
rifiuti, scarico acque ed
emissioni in atmosfera



Pianificazione territoriale

Coordinamento
pianificazione provinciale



Assistenza agli Enti locali

Centro Servizi Territoriale,
stazione appaltante,
contratti, concorsi



Statistica

Raccolta ed
elaborazione dati

**Legge 56/2014 art.1
comma 85 ...
d) raccolta ed
elaborazione dati,
assistenza tecnico
amministrativa agli enti
locali**



Collaborazione tra enti

*Il percorso intrapreso dalle Province e Città metropolitane con il progetto degli indicatori di benessere equo e sostenibile rappresenta un esempio virtuoso, data l'elevata collaborazione tra l'ampio numero di enti coinvolti ad oggi, **43** di cui **34 Province** e **9 Città metropolitane**, e l'ampia partecipazione di soggetti coinvolti (politici, amministratori, membri della comunità scientifica).*

Gli indicatori selezionati provengono dalle fonti statistiche ufficiali (Istat ed enti del Sistema statistico nazionale) disponibili con caratteristiche di qualità elevata, ma anche di continuità e di dettaglio territoriale.

Le prospettive future della **raccolta ed elaborazione dati** evolvono verso il processo di **monitoraggio degli indicatori individuati**.



Provincia di
Pesaro e Urbino





Analisi territoriali

Gli **indicatori** sono **utili** a illustrare le specificità di ciascuna comunità locale ed **esplorare** le **connessioni** tra le **attività svolte dagli enti** e il **quadro conoscitivo per lo sviluppo di agende di sviluppo sostenibile**.

Gli indicatori riferiti al contesto si propongono di “allargare” la visione di un territorio e arricchire l’immagine di insieme con aspetti in ambito demografico, economico, sociale, ambientale. Tale informazione rappresenta una visione di Valore Pubblico che permette di focalizzare l’attenzione su manifestazioni e caratteristiche specifiche dei territori.



Analisi territoriali

Individuare azioni per il raggiungimento degli obiettivi Agenda 2030 per lo sviluppo sostenibile è una attività messa in campo dal sistema provinciale nell'ambito delle funzioni fondamentali.

In dettaglio: *istruzione di qualità, edilizia scolastica, pari opportunità, energie rinnovabili, accesso alle tecnologie dell'informazione, qualità dell'aria, gestione rifiuti, efficacia e trasparenza delle istituzioni.*





Analisi territoriali

Le analisi risultano utili per una pluralità di finalità delle pubbliche amministrazioni e sono utilizzate per il contesto esterno nei documenti programmatici dell'Ente (Documento Unico di Programmazione, Programmazione scolastica, Piani dell'innovazione e digitalizzazione, PIAO, Piani strategici, ...)



PROVINCIA DI PESARO
E URBINO

DUP 2025 - 2027
Documento Unico di Programmazione
Nota di aggiornamento definitivo



Provincia di Pesaro e Urbino



“Analisi statistica del contesto provinciale”

Piano provinciale di programmazione
della rete scolastica



Provincia di
Pesaro e Urbino



SEZIONE 1. - SCHEDA ANAGRAFICA DELL'AMMINISTRAZIONE



Provincia di
Pesaro e Urbino

PIAO 2026/2028

Piano integrato di attività
e organizzazione

In applicazione dell'art. 6 del Decreto Legge 9 giugno 2021 n. 80,
convertito, con modificazioni, in legge 6 agosto 2021, n. 113



Provincia di Pesaro e Urbino

Indirizzo: Pesaro, viale Gramsci n. 4

Codice fiscale/Partita IVA: 00212000418

Presidente della Provincia: Giuseppe Paolini

Responsabile Prevenzione Corruzione e Trasparenza: Andrea Pacchiarotti – Dirigente Servizio 3 “Ambiente – Urbanistica – Pianificazione territoriale – Gestione Riserva Naturale Statale Gola del Furlo – Attività estrattive”

Dotazione organica al 31 dicembre 2025: 209

Popolazione residente al 1 gennaio 2025 (fonte Istat) 349.558

Telefono Centralino: 0721.3591

Sito internet: www.provincia.pu.it

Canale Youtube: <https://www.youtube.com/user/ProvinciaPU>

PEC: provincia.pesarourbino@legalmail.it

Un'ampia disponibilità di informazioni e dati riferiti al territorio della Provincia di Pesaro e Urbino, corredati di commenti e grafici, è descritto sia nel [profilo strutturale](#) presente nella [Sezione Strategica](#) del [Documento Unico di Programmazione “Analisi strategica delle condizioni esterne”](#) che nella pubblicazione [Il Benessere equo e sostenibile nella Provincia di Pesaro e Urbino](#).



Documento Unico Programmazione

Il DUP è lo strumento che permette l'attività di guida strategica ed operativa degli enti locali e consente di fronteggiare in modo permanente, sistemico e unitario le discontinuità ambientali e organizzative.

Il DUP costituisce, nel rispetto del principio del coordinamento e coerenza dei documenti di bilancio, il presupposto necessario di tutti gli altri documenti di programmazione.

Il DUP si compone di due sezioni: Sezione Strategica (SeS) e Sezione Operativa (SeO).

La prima ha un orizzonte temporale di riferimento pari a quello del mandato amministrativo, la seconda pari a quello del bilancio di previsione.



Esempio: indicatori nel DUP

Nel documento, l'analisi di contesto che viene illustrata si articola in indicatori raccolti in tre domini tematici (territorio, popolazione, economia).

I domini consentono di rappresentare sinteticamente (anche se selettivamente) il contesto provinciale individuando al loro interno temi di sintesi:

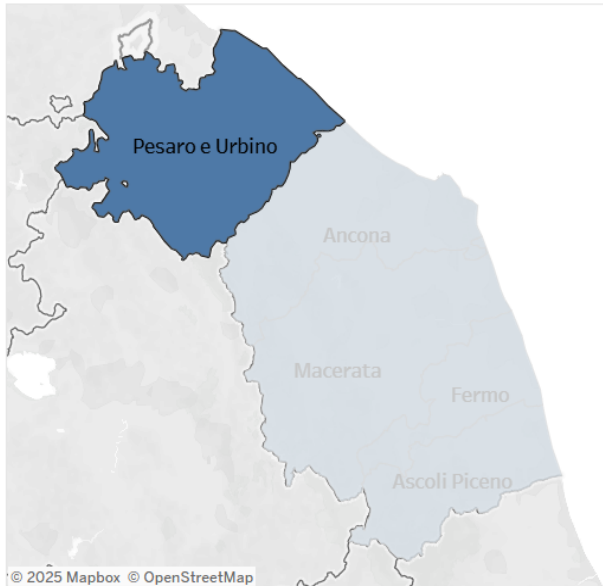
- **Territorio:** Caratteristiche e organizzazione
- **Popolazione:** Dinamica e struttura
- **Economia:** Struttura del sistema produttivo e ricchezza disponibile

TERRITORIO

2 - Seleziona la Regione...

Marche

3 - Seleziona la Provincia con un click sulla mappa...



GLOSSARIO

Tasso di incremento naturale

Fonte: Istat | Anno: 2022 | Misura: per 1.000 ab.

differenza tra il tasso di natalità e il tasso di mortalità. Misura la variazione della popolazione residente dovuta alla dinamica naturale.

POPOLAZIONE

4 - Seleziona un indicatore per attivare il confronto dati a livello territoriale...

Tasso di incremento demografico totale

Tasso di incremento naturale

Variazione media annua della popolazione residente

Popolazione straniera residente*

Popolazione residente tra 0 e 14 anni*

Popolazione residente tra 15 e 64 anni*

Popolazione residente di 65 anni e oltre*

Rapporto di mascolinità*

Indice di ricambio*

* dati provvisori

ECONOMIA

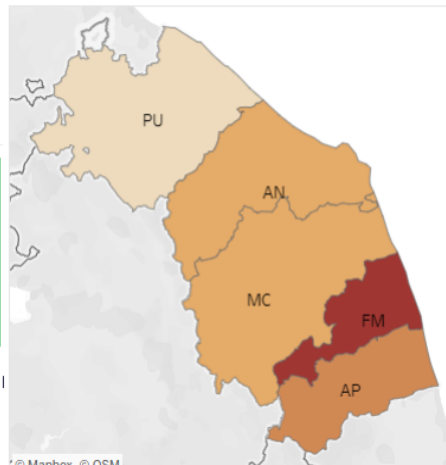
Prov

Reg

Ita

	Prov	Reg	Ita
Tasso di incremento demografico totale	2,3	0,1	-0,1
Tasso di incremento naturale	-5,5	-5,9	-4,8
Variazione media annua della popolazione residente	0,1	-0,1	0,0
Popolazione straniera residente*	8,4	9,0	9,0
Popolazione residente tra 0 e 14 anni*	11,8	11,6	12,2
Popolazione residente tra 15 e 64 anni*	63,0	62,3	63,5
Popolazione residente di 65 anni e oltre*	25,2	26,2	24,3
Rapporto di mascolinità*	96,8	95,9	95,7
Indice di ricambio*	150,8	154,9	147,0

Tasso di incremento naturale



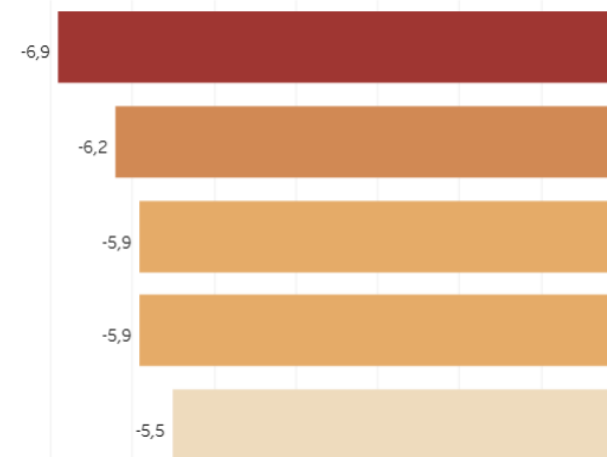
Fermo -6,9

Ascoli Piceno -6,2

Ancona -5,9

Macerata -5,9

Pesaro e Urbino -5,5



Esempio: indicatori nel DUP

Missione contabile	Temi di benessere e sostenibilità	Indicatori individuati
Missione 4- Istruzione e diritto allo studio	Competenze Livello di Istruzione	<ul style="list-style-type: none">❖ competenza alfabetica❖ competenza numerica❖ Neet❖ laureati in discipline STEM❖ dispersione scolastica implicita
Missione 8- Assetto del territorio ed edilizia abitativa	Patrimonio culturale Paesaggio	<ul style="list-style-type: none">❖ densità di verde storico e parchi urbani di notevole interesse pubblico❖ aree di particolare interesse naturalistico
Missione 9- Sviluppo sostenibile e tutela del territorio e dell'ambiente	Paesaggio Servizi collettività Qualità ambientale	<ul style="list-style-type: none">❖ raccolta differenziata❖ diffusione aziende agrituristiche❖ disponibilità di verde urbano
Missione 10- Trasporti e diritto alla mobilità	Sicurezza stradale Partecipazione	<ul style="list-style-type: none">❖ % feriti per 100 incidenti stradali❖ differenza di genere nel tasso di inattività
Missione 15- Politiche per il lavoro e formazione professionale		<ul style="list-style-type: none">❖ differenza di genere nel tasso di occupazione
Missione 17- Energia e diversificazione delle fonti energetiche	Sostenibilità ambientale	<ul style="list-style-type: none">❖ energia elettrica prodotta da fonti rinnovabili❖ produzione lorda degli impianti fotovoltaici

Numerosità (quanti) ?
Distribuzione (quali) ?

indicatori in ottica di genere

- 2 Salute
- 4 Lavoro e conciliazione
tempi di vita
- 1 Benessere economico
- 1 Sicurezza
- 1 Politica e istituzioni
- 1 Innovazione, ricerca e
creatività

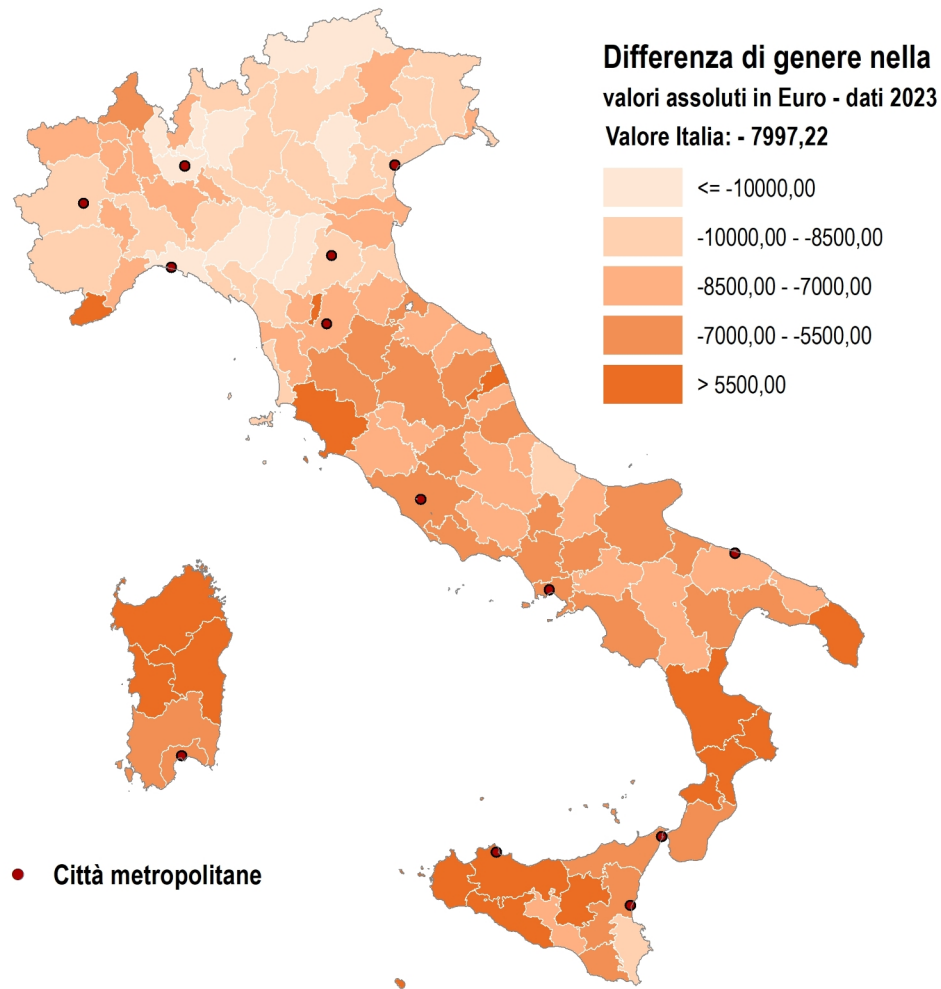
<https://www.besdelleprovince.it>

Indicatori statistici in relazione alle differenze di genere

1 - 2 3 - 6



Fonte: Sistema informativo statistico del Bes delle province



Tema: Disuguaglianze

Pari opportunità funzione

fondamentale della Provincia che esercita sul territorio il controllo sui fenomeni discriminatori in ambito occupazionale, la promozione delle pari opportunità' e una costante sensibilizzazione sulle politiche di genere.

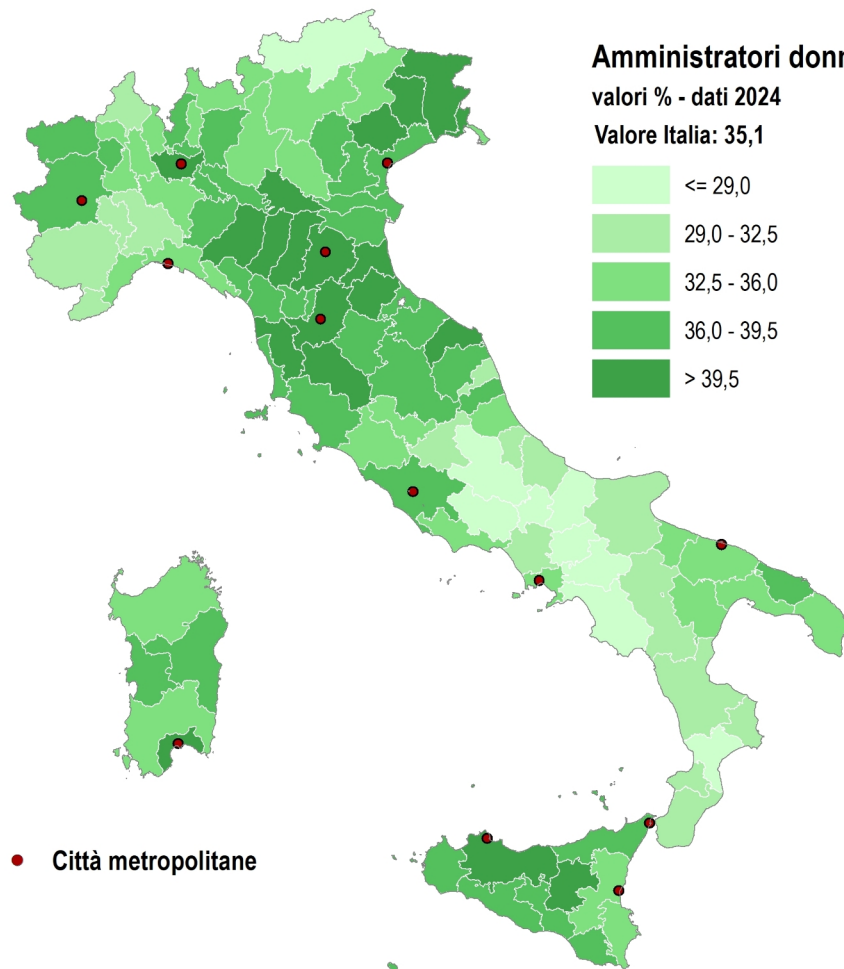
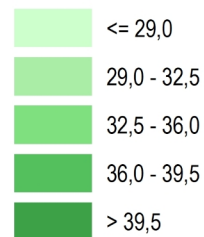
Goal 5: Raggiungere l'uguaglianza di genere, per l'empowerment di tutte le donne e le ragazze.



Amministratori donne a livello

valori % - dati 2024

Valore Italia: 35,1



● Città metropolitane

Tema: Inclusività Istituzioni

Pari opportunità funzione

fondamentale della Provincia che esercita sul territorio il controllo sui fenomeni discriminatori in ambito occupazionale, la promozione delle pari opportunità' e una costante sensibilizzazione sulle politiche di genere.

Goal 5: Raggiungere l'uguaglianza di genere, per l'empowerment di tutte le donne e le ragazze.





Indicatore di Valore pubblico

Il monitoraggio dell'incidentalità stradale tramite mappe e l'individuazione delle strade provinciali dove si sono verificati incidenti è fondamentale per migliorare la manutenzione della rete stradale provinciale e/o progettare interventi utili al territorio.

Approfondendo il tema della Sicurezza stradale, di interesse per la programmazione, si è scelto di rappresentare nel sistema informativo provinciale gli indicatori che informavano su:

- feriti ogni 100 incidenti stradali
- feriti ogni 100 incidenti su strade extraurbane (escluso autostrade)
- tasso di feriti in incidenti stradali



Gli indicatori sono considerati guida e obiettivo delle politiche pubbliche, fornendo un supporto cruciale al processo di decisione, trasformando in informazioni facilmente utilizzabili conoscenze economiche, sociali ed ambientali e costituendo strumenti importanti per comunicare idee e valori ambiti e temi specifici laddove esiste la disponibilità del dato elementare.

Aggiornare gli indicatori, dove disponibili, permette di valutare l'evoluzione della situazione in ciascuna area e di individuare le azioni necessarie ad assicurare un migliore equilibrio dello sviluppo del territorio provinciale.



<https://www.pi-co.eu/area-informativa/osservatorio-province>

Progetto Province & Comuni- Osservatorio Province

L'Osservatorio Provinciale è lo spazio dedicato alla raccolta, analisi e visualizzazione dei dati strategici relativi alle attività e ai settori di competenza delle Province italiane.

Tramite cruscotti tematici interattivi si possono esplorare informazioni su appalti pubblici, qualificazioni professionali, investimenti PNRR e PNC, edilizia scolastica, gestione del personale e altri ambiti chiave.

L'obiettivo è offrire uno strumento trasparente, aggiornato e facilmente consultabile per supportare la programmazione, il monitoraggio e la valutazione delle politiche territoriali.



Ancona ✓

MARCHE

Dati Salienti

TIPO PROVINCIA

Provincia

NUMERO COMUNI

47

CODICE FISCALE

00369930425

PARTITA IVA

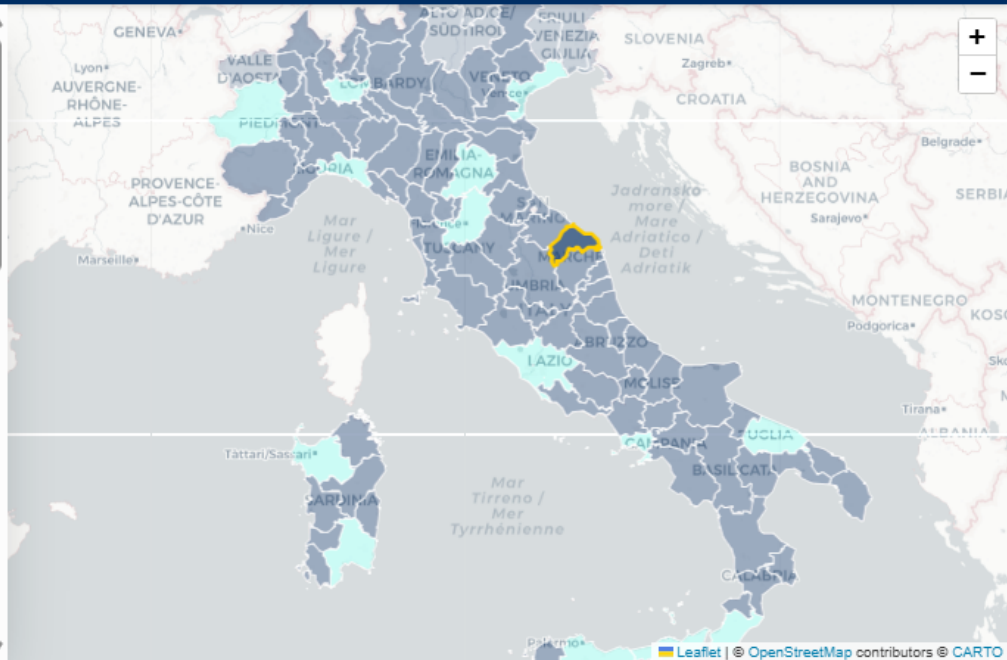
02651470425

DATA ISTITUZIONE

2000-12-31

SITO WEB

www.provincia.ancona.it



Cruscotti pubblici

Appalti

I cruscotti riportano la sintesi dei bandi di gara effettuati dalle stazioni appaltanti delle Province.



Qualificazioni SUA

La situazione delle Qualificazioni delle Stazioni Appaltanti (AUSA) e relativi punteggi



PNRR e PNC

Progetti finanziati con fondi PNRR e PNC e gestiti dalle AUSA provinciali





Tipo bando

Anno publicazio... (1)

Mese pubblicazione

Tipo ente

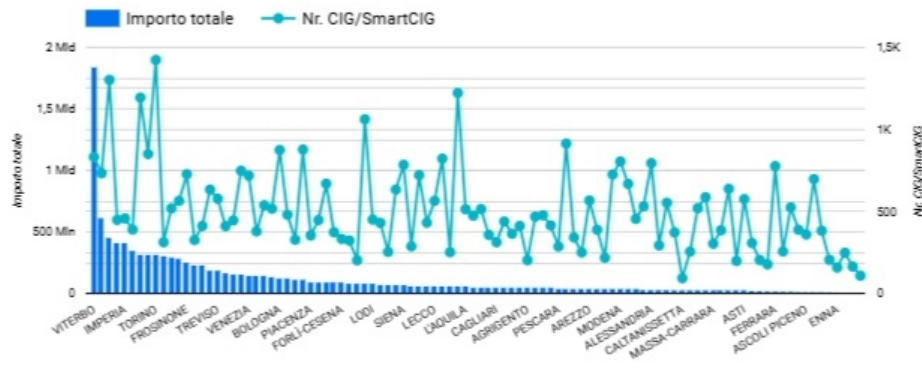
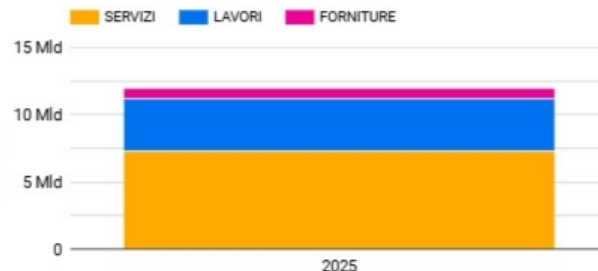
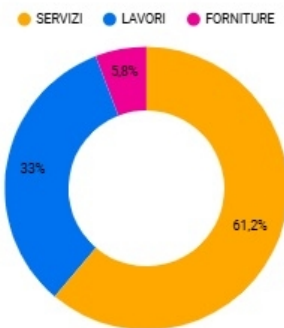


Regione	Importo t...	Nr. CIG/SmartCIG
1. LAZIO		
2. LOMBARDIA		
3. VENETO		
4. EMILIA-ROMAGNA		
5. TOSCANA		
6. LIGURIA		
7. CAMPANIA		
8. PIEMONTE		
9. PUGLIA		
10. SICILIA		
11. MARCHE		
12. CALABRIA		
13. ABRUZZO		
14. BASILICATA		
15. SARDEGNA		
16. UMBRIA		

Importo totale
11,94 Mld

Nr. CIG/SmartCIG
50.275

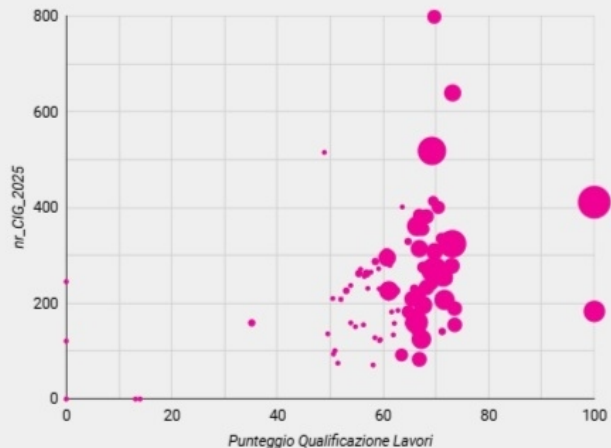
Nr. CUP
2.624





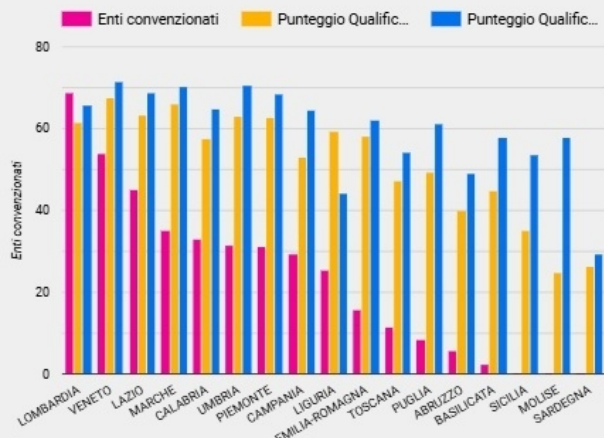
Distribuzione Punteggio Lavori e Nr. CIG 2025

Dimensione bolla: Nr. Enti convenzionati



Valori medi delle stazioni appaltanti provinciali nelle diverse regioni

Ordinati per Nr medio Enti Convenzionati



Province

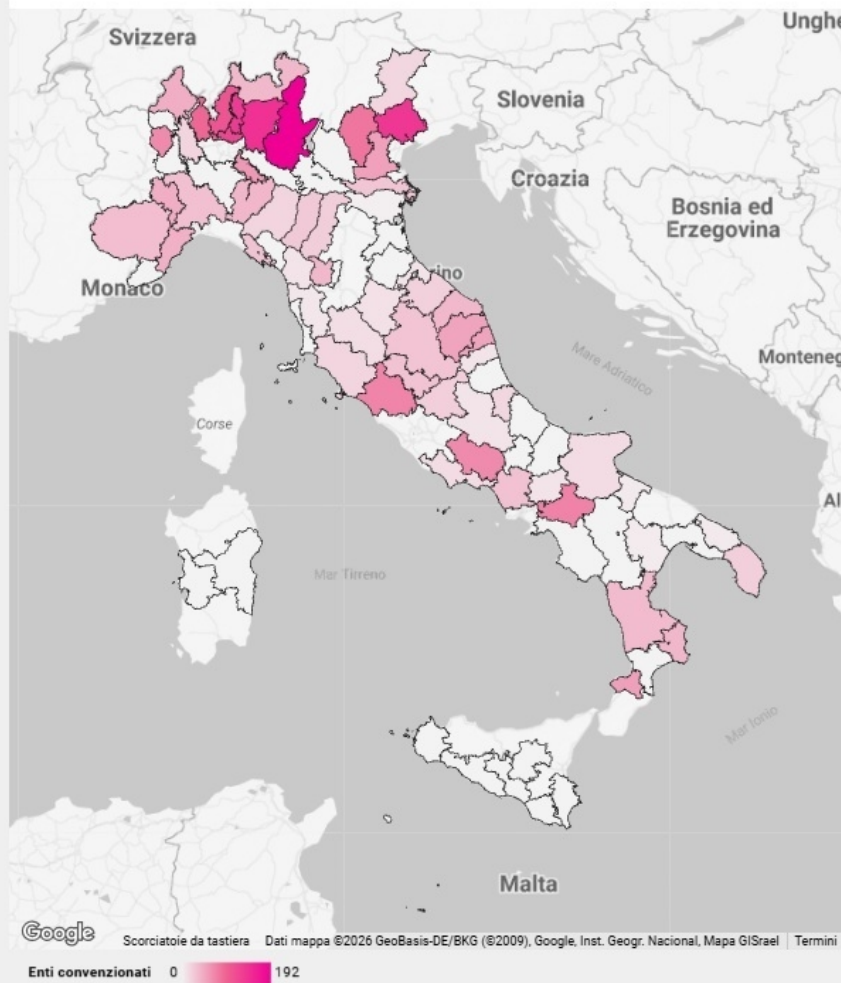
88

Enti convenzionati

2.529

CIG 2025

20.319





Provincia di
Pesaro e Urbino



Grazie dell'attenzione

Paola D'andrea | UPI- CUSPI
Provincia di Pesaro e Urbino

e-mail: p.dandrea@provincia.ps.it